




|  |   |   |              |
|--|---|---|--------------|
|   | EVROPSKÁ UNIE<br>Evropské strukturální a investiční fondy<br>Operační program Doprava | Ministerstvo dopravy<br>Státní fond dopravní infrastruktury  |              |
| Orientační schéma:   |   | Razítko oprávněné osoby:  |              |
|  |   |   |              |
|  |   | Podpis:   | Datum:       |
| Revize:  | Datum:  | Popis:  | Kontroloval: |
| R1   | 18.10.2022  | Odevzdání dokumentace DUSP k připomínkám  | Z. Vrzák     |
| R2   | 02.12.2022  | Odevzdání dokumentace DUSP k povolenávacímu řízení  | Ing. Sýkora  |
|  |   |   |              |
|  |   |   |              |
| Stavebník/Investor:  |   | <b>Správa železnic, státní organizace</b>   |              |
| Adresa:  |   | Dlážděná 1003/7, 110 00 Praha 1   |              |
| Zástupce investora:  |   | Stavební správa západ   |              |
| Adresa:  |   | Sokolovská 278/1955, 190 00 Praha 9   |              |
|  |   |    |              |
| Zhotovitel stavby:   |   | <b>ATE, s.r.o.</b>  |              |
| Adresa:  |   | Wolkerova 2425/14, 350 02 Cheb  |              |
| Kontakt:   |   | T: [+420 354 435 070]<br>E: [ate@atecheb.cz]  |              |
|  |   |    |              |
| Zhotovitel objektu:  |   | <b>ATE, s.r.o.</b>  |              |
| Adresa:  |   | Wolkerova 2425/14, 350 02 Cheb  |              |
| Kontakt:   |   | T: [+420 354 435 070]<br>E: [ate@atecheb.cz]  |              |
| Hlavní projektant (HIP):   |   | Specialista:  |              |
| Ing. Petr Sýkora   |   | Ing. Václav Mastný  |              |
|  |   | Odpovědný projektant:   |              |
|  |   | Ing. Petr Sýkora  |              |
|  |   | Zpracovatel:  |              |
|  |   | Bc. Zdeněk Vrzák  |              |
| Název stavby/akce:   |   | <b>Doplnění závor na přejezdu P330 v km 0,078 trati Aš - Hranice v Čechách</b>  |              |
|  |   | Označení (S-kód):<br>S632000511   |              |
|  |   | Označení zhotovitele:<br>20805  |              |
| Název části:   |   | SITUAČNÍ VÝKRESY  |              |
| Název objektu:   |   | Koordinátní situační výkres   |              |
| Název přílohy:   |   | Situační stavby se zákresem navrhované stavby Terminálu   |              |
| Název dílčí části přílohy:   |   |   |              |
| Kraj:  |   | Katastrální území:  |              |
| Karlovarský  |   | Aš [600521]   |              |
|  |   | TUDU:   |              |
|  |   | 0222 02   |              |
| Stupeň dokumentace:  |   | Datum zpracování:   |              |
| DUSP   |   | 08/2022   |              |
|  |   | Formáty:  |              |
|  |   | 4 x A4  |              |
|  |   | Měřítko:  |              |
|  |   | 1:1000  |              |
| S-kód:   |   | Stupeň dokumentace: Část:   |              |
| S 6 3 2 0 0 0 5 1 1  |   | D U S P C 0 0 0 3   |              |
|  |   | Objekt:   |              |
|  |   | P S 1 1 0 1 3 1   |              |
|  |   | Podobъекt:  |              |
|  |   | X X   |              |
|  |   | Příloha:  |              |
|  |   | 2   |              |
|  |   | Revize:   |              |
|  |   | 0 0 0 2   |              |
| DOKUMENT LZE UŽÍVAT POUZE VE SMYSLU PŘÍSLUŠNÉ SMLOUVY O DÍLO. ŽÁDNÁ JEHO ČÁST NEMŮŽE BYT DÍLEŽKONÁ Č. 121/2000 SB. KOPÍROVÁNA NEBO JINÝM ZPŮSOBEM ROZŠÍŘOVÁNA BEZ SOUHLASU ATE, S. R. O. |   |   |              |